




Český statistický úřad, Liberec
Statistický úřad, Wrocław
Statistický zemský úřad Svobodného státu Sasko v Kamenz



Euroregion Neisse-Nisa-Nysa v číslech



2008



**EUROREGION NEISSE-NISA-NYSA
V ČÍSLECH
2008**

Zpracoval: ČSÚ, oddělení regionálních analýz a informačních služeb Liberec

Vedoucí oddělení: Bc. Stanislava Riegerová

Informační služby: tel.: 425 244 130, e-mail: infoservislb@czso.cz

Kontaktní zaměstnanec: Mgr. Karla Švehlová, tel.: 485 244 216, e-mail: karla.svehlova@czso.cz

Materiál, který právě držíte v ruce, je společným dílem členů pracovní skupiny EUREX „Statistika“ Euroregionu Neisse-Nisa-Nysa. Cílem této pracovní skupiny je mimo jiné vydávání a aktualizace srovnávacích statistických materiálů především o území Euroregionu Neisse-Nisa-Nysa a harmonizace statistických dat.

Výsledky její práce jsou obsaženy v mnoha materiálech a publikacích vznikajících ve vzájemné spolupráci Českého statistického úřadu v Liberci, Statistického úřadu Svobodné země Sasko v Kamenz a Statistického úřadu ve Wroclavi. Mnoho informací pak můžete nalézt i na webových stránkách. Je třeba zdůraznit, že vydávané publikace vznikají za podpory a dobré spolupráce se sekretariáty všech národních částí Euroregionu.

Členové pracovní skupiny EUREX „Statistika“

za českou stranu: Stanislava Riegerová, Karla Švehlová
Český statistický úřad Liberec
Nám. Dr. E. Beneše 26, 460 01 Liberec 1
www.liberec.czso.cz

za německou stranu: Birgit Scheibe, Regine Fiedler, Ina Thomas
Statistisches Landesamt des Freistaates Sachsen
Macherstraße 63, 01917 Kamenz
www.statistik.sachsen.de

za polskou stranu: Sławomir Banaszak, Dorota Wilczyńska
Urząd Statystyczny we Wrocławiu
Oddział w Jeleniej Górze
58-500 Jelenia Góra, ul. 1 Maja 1
www.stat.gov.pl/wroc

Euroregion Neisse-Nisa-Nysa: www.neisse-nisa-nysa.org

Euroregion Nisa regionální sdružení, Tř. 1. máje 858/26, 460 01 Liberec 3

Euroregion Neisse e. V., Portsmouther Weg 1, 02763 Zittau

Stowarzyszenie Gmin Polskich Euroregionu Nysa, 58-500 Jelenia Góra, ul. 1 Maja 57

Obrázek na titulní stránce:

Hotel Ještěd

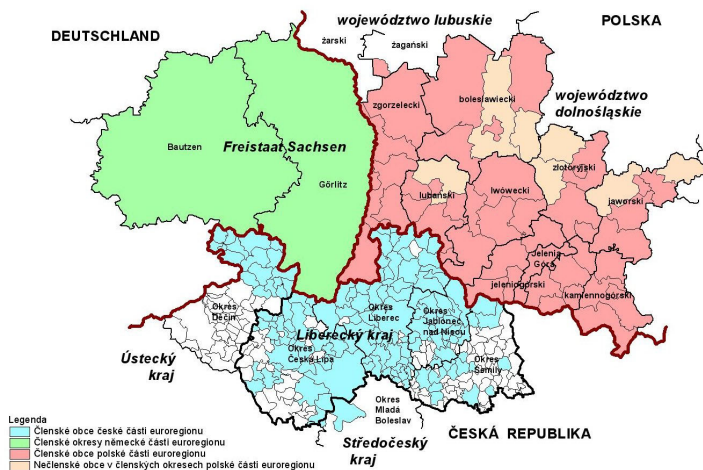
Peterskirche und Altstadtbrücke in Görlitz, Europastadt GörlitzZgorzelec GmbH

Śnieżka

Obsah

| | |
|---|----|
| Obyvatelstvo a rozloha okresů Euroregionu Neisse-Nisa-Nysa k 31. 12. 2007 | 5 |
| Stručná charakteristika Euroregionu Neisse-Nisa-Nysa | 6 |
| Vybrané ukazatele Euroregionu Neisse-Nisa-Nysa v roce 2007..... | 7 |
| Obyvatelstvo podle věkových skupin v okresech Euroregionu Neisse-Nisa-Nysa v roce 2007 | 8 |
| Přirozený přírůstek (úbytek) obyvatelstva v okresech Euroregionu Neisse-Nisa-Nysa v roce 2007 | 9 |
| Stěhování přes hranice okresu v okresech Euroregionu Neisse-Nisa-Nysa v roce 2007 | 10 |
| Obyvatelstvo Euroregionu Neisse-Nisa-Nysa v roce 2007 a projekce jeho vývoje do roku 2020...11 | |
| Obyvatelstvo v české části Euroregionu Neisse-Nisa-Nysa podle věku a pohlaví k 31. 12. 2007 a projekce jeho vývoje do roku 2020..... | 12 |
| Obyvatelstvo v německé části Euroregionu Neisse-Nisa-Nysa podle věku a pohlaví k 31. 12. 2007 a projekce jeho vývoje do roku 2020..... | 13 |
| Obyvatelstvo v polské části Euroregionu Neisse-Nisa-Nysa k 31. 12. 2007 podle věku a pohlaví | 14 |
| Sňatky a rozvody v okresech Euroregionu Neisse-Nisa-Nysa v roce 2007..... | 15 |
| Děti v zařízeních denní péče pro děti v okresech Euroregionu Neisse-Nisa-Nysa v roce 2007 | 16 |
| Zdravotnická zařízení v okresech Euroregionu Neisse-Nisa-Nysa v roce 2007 | 17 |
| Kapacita a návštěvnost hromadných ubytovacích zařízení v Euroregionu Neisse-Nisa-Nysa v roce 2007 | 18 |
| Hosté v hromadných ubytovacích zařízeních Euroregionu Neisse-Nisa-Nysa podle země původu v roce 2007 | 19 |
| Podnikatelské subjekty v Euroregionu Neisse-Nisa-Nysa podle převažující činnosti v roce 2007 | 20 |
| Uchazeči o zaměstnání a míra registrované nezaměstnanosti v okresech Euroregionu Neisse-Nisa-Nysa k 31. 12. 2007..... | 21 |
| Struktura pozemků v okresech Euroregionu Neisse-Nisa-Nysa k 31. 12. 2007 | 22 |
| Ceny vybraných potravinářských a nepotravinářských výrobků a vybraných služeb v květnu 2008..... | 23 |
| Průměrné hrubé měsíční mzdy a průměrné měsíční důchody v Euroregionu Neisse-Nisa-Nysa v roce 2007 | 24 |
| Motorová vozidla v Euroregionu Neisse-Nisa-Nysa v roce 2007 | 24 |

Obyvatelstvo a rozloha okresů Euroregionu Neisse-Nisa-Nysa k 31. 12. 2007



| Město na úrovni okresu, okres, euroregion | Obce | Obyvatelstvo | Rozloha (km ²) |
|---|------------|------------------|----------------------------|
| Česká část | | | |
| Česká Lípa | 57 | 103 254 | 1 137 |
| Jablonec nad Nisou | 34 | 89 450 | 402 |
| Liberec | 59 | 166 547 | 925 |
| Semily | 65 | 74 697 | 699 |
| Celkem | 215 | 433 948 | 3 163 |
| Německá část | | | |
| Bautzen | 64 | 333 470 | 2 391 |
| Görlitz | 61 | 288 735 | 2 106 |
| Celkem | 125 | 622 205 | 4 497 |
| Polská část | | | |
| Jelenia Góra, město | 1 | 85 782 | 109 |
| Bolesławiecki | 6 | 88 557 | 1 303 |
| Jaworski | 6 | 51 793 | 582 |
| Jeleniogórski | 9 | 63 824 | 627 |
| Kamiennogórski | 4 | 46 004 | 396 |
| Lubański | 7 | 56 624 | 428 |
| Lwówecki | 5 | 47 732 | 710 |
| Zgorzelecki | 7 | 93 732 | 839 |
| Złotoryjski | 6 | 45 598 | 576 |
| Celkem¹⁾ | 52 | 583 063 | 5 594 |
| Euroregion | | | |
| Celkem | 392 | 1 639 216 | 13 254 |

¹⁾ včetně obce Gozdnica

Stručná charakteristika Euroregionu Neisse-Nisa-Nysa

Euroregion Neisse-Nisa-Nysa je nejdéle fungujícím euroregionem na hranici České republiky. Oficiální den jeho vzniku je 21. prosinec 1991 - den prvního zasedání rady euroregionu v Žitavě. Euroregion Neisse-Nisa-Nysa je euroregionem tří hraničních oblastí nacházejících se na území, kde se stýkají hranice České republiky, Spolkové republiky Německo a Polska. Území členských obcí a okresů euroregionu zaujímá rozlohu 12 577 km² a k 31. 12. 2007 v něm dohromady žilo 1 588 620 obyvatel. Z celkové rozlohy zaujímá největší rozlohu (44,5 % území) polská část, německá část tvoří 35,8 % a členské obce české části zbylých 24,1 %. Z celkového počtu obyvatel pak 39,2 % žije v německé části, 36,3 % v polské a pouze 24,2 % v české části euroregionu.

Českou část euroregionu z pohledu 145 členských obcí tvoří území o rozloze 2 486 km² (3,2 % České republiky) s 383 352 obyvateli. Z důvodu lepší dostupnosti statistických dat jsou za tuto část publikovány údaje za Liberecký kraj a jeho okresy. Liberecký kraj se nachází na rozloze 3 163 km² (4,0 % území České republiky) a ke konci roku 2007 zde mělo bydlíště 433 948 obyvatel. Jizerské hory, Krkonoše spolu s Lužickými horami poskytují mnoho příležitostí pro pěší turistiku, cykloturistiku a provozování zimních sportů. Na jihu české části euroregionu se rozprostírá přírodní oblast „Český ráj“, známá svými ojedinělými skalními útvary z pískovce. K nejdůležitějším řekám patří Lužická Nisa, Smědá, Ploučnice a Jizera. Krajinu obohacují také mnohé vodní útvary, obzvláště známé Máchovo jezero. Tato oblast je také bohatá na historické památky.

Polská část euroregionu s 583 063 obyvateli se rozkládá na území 5 594 km² (přibližně 2 % rozlohy Polska). Tato část euroregionu je obklopena horskými pásmy. Je to oblast přírodně a krajinně zajímavá. Podél české hranice leží část Sudet s Jizerskými horami, obklopujícími Jeleniohorskou kotlinu, pásmo Krkonoš, Kačavské hory a Janovické rudavy. V Krkonoších leží nejvyšší vrchol euroregionu - Sněžka (1 603 m n.m.). Velmi přitažlivé pro turistiku jsou také překrásné Dolnoslezské lesy na severu a údolí řek Kwisy, Kaczawy a Bobru. Na území polské části euroregionu jsou bohaté zdroje minerálních a léčivých vod. Velmi zajímavé pro návštěvníky tohoto území je jeho kulturní dědictví. Většina měst a městeček pochází z XII. a XV. století. Dávné rezidence, zámky a dvory jsou charakteristické svou vysokou uměleckou hodnotou. Významné místo zaujímají piastovské gotické zámky a sakrální objekty.

Německá část euroregionu je území o rozloze 4 497 km² (přibližně 1 % plochy Spolkové republiky Německo), na kterém žije 622 205 obyvatel. V srpnu roku 2008 došlo v Německu k územně-správním změnám. Původních šest členských okresů bylo sloučeno do pouhých dvou - Bautzen a Görlitz. Region je charakteristický bohatou krajinou - rozlehlými vřesovišti a pojezerními krajinami, lesy a pásmem Žitavských hor, krásnou Hornolužickou pahorkatinou. Nejvyšším vrcholem v německé části euroregionu je Lausche (793 m n.m.). Mezi nejdůležitější řeky německé části euroregionu patří Lužická Nisa, Sprewa, Schwarze Elster a Weisse Schops a Schwarze Schops. Mezi historické zvláštnosti patří architektura mnoha měst. Zachovaná architektura ve městech Görlitz, Bautzen a Zittau je svým kompaktním charakterem unikátním jevem na celém území Německa. Výjimečný charakter mají také hornolužické hrázděné stavby, které jsou památkovým komplexem lidové architektury.

Vybrané ukazatele Euroregionu Neisse-Nisa-Nysa v roce 2007

| | Česká část | Německá část | Polská část ¹⁾ |
|---|------------|--------------|---------------------------|
| Obyvatelstvo podle věkových skupin (%) | | | |
| 0 - 17 let | 18,7 | 13,3 | 18,8 |
| 18 - 59 let | 61,0 | 56,8 | 63,6 |
| 60 let a více | 20,3 | 29,9 | 17,6 |
| Živě narození na 1 000 obyvatel | 11,7 | 7,6 | 9,4 |
| Zemřelí na 1 000 obyvatel | 9,9 | 11,9 | 10,5 |
| Přírůstek/úbytek stěhováním ²⁾ na 1 000 obyvatel | 5,6 | -9,5 | -1,1 |
| Sňatky na 1 000 obyvatel | 5,9 | 3,9 | 6,4 |
| Byty na 1 000 obyvatel ³⁾ | 383 | 523 | 350 |
| Lékárny | 92 | 136 | 162 |
| počet obyvatel na 1 lékárnu | 4 697 | 4 575 | 3 599 |
| Lůžka v nemocnicích | 2 633 | 3 912 | . |
| lůžka na 1 000 obyvatel | 6,1 | 6,3 | . |
| Lékaři (bez stomatologů) | 1 297 | 1 699 | . |
| lékaři na 1 000 obyvatel | 3,0 | 2,7 | . |
| Knihovny ^{4) 5)} | 254 | 124 | 176 |
| Kina ^{4) 6)} | 27 | 20 | 12 |
| Dívalda ^{4) 7)} | 11 | 2 | 5 |
| Hromadná ubytovací zařízení | 895 | 349 | 408 |
| Lůžka v hromadných ubytovacích zařízeních | 39 927 | 14 597 | 23 037 |
| Podnikatelské subjekty ⁸⁾ | 112 830 | 19 470 | 55 049 |
| Uchazeči o zaměstnání | 14 566 | 53 668 | 30 792 |
| Žáci ve školním roce 2007/2008 (vč. žáků středních škol) | 59 544 | 66 057 | . |
| Studenti vysokých škol | 8 766 | 4 294 | . |
| Zemědělská půda (ha) ⁹⁾ | 140 307 | 208 323 | 278 779 |
| z toho osevní plocha (ha): | | | |
| obilí | 26 726 | 81 813 | . |
| brambory | 381 | 1 096 | . |
| řepka | 6 987 | 25 704 | . |
| Hospodářská zvířata | | | |
| skot | 43 292 | 93 711 | . |
| prasata | 35 914 | 107 529 | . |

¹⁾ včetně obce Gozdnic

³⁾ česká část - zdroj SLDB 2001

²⁾ stěhování obyvatel přes hranice okresu

⁴⁾ údaje za rok 2006

⁵⁾ německá část - zdroj: Staatliche Fachstellen für Bibliotheken Chemnitz; do počtu knihoven zahrnuty všechny veřejné knihovny, které vykazaly činnost

⁶⁾ německá část - zdroj: Filmförderungsanstalt, Berlin

⁷⁾ německá část - zdroj: Deutscher Bühnenverein Bundesverband der Theater und Orchester, Köln Spielzeit 2005/06

⁸⁾ česká část - ekonomické subjekty zapsané v Registru ekonomických subjektů s přiděleným IČO, stav k 31. 12. 2007;

německá část - statistika daní z obratu, stav k 1. 8. 2008; polská část - údaje podle polského členění činnosti (Polska Klasyfikacja Działalności)

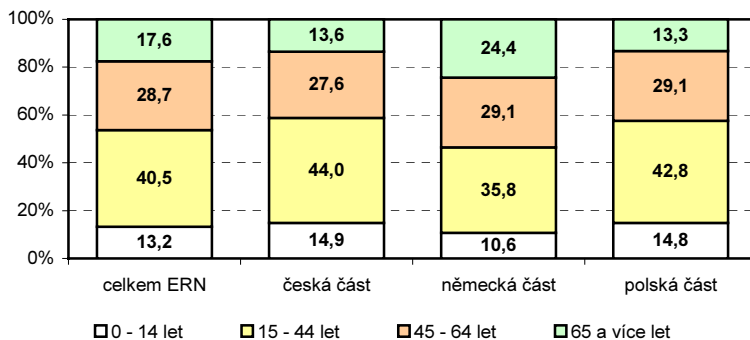
⁹⁾ česká část - stav k 31. 12. 2007; německá část - stav k 31. 12. 2004; polská část - stav k 1. 1. 2008

Obyvatelstvo podle věkových skupin v okresech Euroregionu Neisse-Nisa-Nysa v roce 2007

| Město na úrovni okresu, okres, euroregion | Celkem | v tom ve věkové skupině (%) | | | |
|---|------------------|-----------------------------|-------------|-------------|---------------|
| | | 0 - 14 let | 15 - 44 let | 45 - 64 let | 65 a více let |
| Česká část | | | | | |
| Česká Lípa | 103 254 | 15,8 | 45,3 | 27,5 | 11,4 |
| Jablonec nad Nisou | 89 450 | 14,4 | 43,6 | 28,1 | 13,9 |
| Liberec | 166 547 | 14,8 | 43,8 | 27,7 | 13,7 |
| Semily | 74 697 | 14,3 | 42,8 | 27,1 | 15,8 |
| Celkem | 433 948 | 14,9 | 44,0 | 27,6 | 13,6 |
| Německá část | | | | | |
| Bautzen | 333 470 | 10,8 | 36,8 | 28,9 | 23,5 |
| Görlitz | 288 735 | 10,5 | 34,7 | 29,4 | 25,4 |
| Celkem | 622 205 | 10,6 | 35,8 | 29,1 | 24,4 |
| Polská část | | | | | |
| Jelenia Góra, město | 85 782 | 12,1 | 40,7 | 31,2 | 16,0 |
| Bolesławiecki | 88 557 | 15,9 | 44,2 | 27,6 | 12,3 |
| Jaworski | 51 793 | 14,9 | 43,6 | 28,7 | 12,8 |
| Jeleniogórski | 63 824 | 14,5 | 42,2 | 30,3 | 13,0 |
| Kamienogórski | 46 004 | 15,6 | 42,4 | 28,2 | 13,8 |
| Lubański | 56 624 | 15,5 | 42,7 | 28,8 | 13,0 |
| Lwówecki | 47 732 | 15,5 | 42,8 | 28,7 | 13,0 |
| Żgorzelecki | 93 732 | 14,9 | 43,3 | 28,8 | 13,0 |
| Złotoryjski | 45 598 | 15,3 | 44,7 | 28,4 | 11,6 |
| Celkem¹⁾ | 583 063 | 14,8 | 42,8 | 29,1 | 13,3 |
| Euroregion | | | | | |
| Celkem | 1 639 216 | 13,2 | 40,5 | 28,7 | 17,6 |

¹⁾ včetně obce Gozdnicza

Obyvatelstvo Euroregionu Neisse-Nisa-Nysa podle věkových skupin v roce 2007 (%)



Přirozený přírůstek (úbytek) obyvatelstva v okresech Euroregionu Neisse-Nisa-Nysa v roce 2007

| Město na úrovni okresu, okres, euroregion | Živě narození | Zemřelí | Přirozený přírůstek (úbytek) obyvatel | |
|--|---------------|---------------|--|----------------------|
| | | | celkem | na 1 000 obyvatel |
| Česká část | | | | |
| Česká Lípa | 1 294 | 927 | 367 | 3,6 |
| Jablonec nad Nisou | 996 | 892 | 104 | 1,2 |
| Liberec | 1 976 | 1 657 | 319 | 1,9 |
| Semily | 779 | 813 | -34 | -0,5 |
| Celkem | 5 045 | 4 289 | 756 | 1,7 |
| Německá část | | | | |
| Bautzen | 2 617 | 3 783 | -1 166 | -3,5 |
| Görlitz | 2 116 | 3 687 | -1 571 | -5,4 |
| Celkem | 4 733 | 7 470 | -2 737 | -4,4 |
| Polská část | | | | |
| Jelenia Góra, město | 687 | 944 | -257 | -3,0 |
| Bolesławiecki | 887 | 810 | 77 | 0,9 |
| Jaworski | 490 | 569 | -79 | -1,5 |
| Jeleniogórski | 585 | 663 | -78 | -1,2 |
| Kamiennogórski | 459 | 519 | -60 | -1,3 |
| Lubański | 549 | 602 | -53 | -0,9 |
| Lwówecki | 448 | 552 | -104 | -2,2 |
| Zgorzeleckí | 894 | 976 | -82 | -0,9 |
| Złotoryjski | 511 | 481 | 30 | 0,7 |
| Celkem¹⁾ | 5 539 | 6 158 | -619 | -1,1 |
| Euroregion | | | | |
| Celkem | 15 317 | 17 917 | -2 600 | -1,6 |

¹⁾ včetně obce Gozdnicza

Stěhování přes hranice okresu v okresech Euroregionu Neisse-Nisa-Nysa v roce 2007

| Město na úrovni okresu, okres, euroregion | Přistěhovalí | Vystěhovalí | Přírůstek (úbytek) obyvatel stěhováním | |
|--|---------------|---------------|---|----------------------|
| | | | celkem | na 1 000 obyvatel |
| Česká část | | | | |
| Česká Lípa | 2 101 | 1 676 | 425 | 4,1 |
| Jablonec nad Nisou | 1 970 | 1 407 | 563 | 6,3 |
| Liberec | 3 773 | 2 500 | 1 273 | 7,7 |
| Semily | 1 170 | 1 013 | 157 | 2,1 |
| Celkem | 9 014 | 6 596 | 2 418 | 5,6 |
| Německá část | | | | |
| Bautzen | 5 779 | 9 184 | -3 405 | -10,1 |
| Görlitz | 5 199 | 7 750 | -2 551 | -8,8 |
| Celkem | 10 978 | 16 934 | -5 956 | -9,5 |
| Polská část | | | | |
| Jelenia Góra, město | 970 | 1 191 | -221 | -2,6 |
| Bolesławiecki | 696 | 763 | -67 | -0,8 |
| Jaworski | 331 | 434 | -103 | -2,0 |
| Jeleniogórski | 982 | 739 | 243 | 3,8 |
| Kamiennogórski | 266 | 378 | -112 | -2,4 |
| Lubański | 398 | 514 | -116 | -2,0 |
| Lwówecki | 477 | 493 | -16 | -0,3 |
| Zgorzeleckí | 467 | 672 | -205 | -2,2 |
| Złotoryjski | 350 | 411 | -61 | -1,3 |
| Celkem¹⁾ | 4 937 | 5 595 | -658 | -1,1 |
| Euroregion | | | | |
| Celkem | 24 929 | 29 125 | -4 196 | -2,6 |

¹⁾ včetně obce Gozdnicza

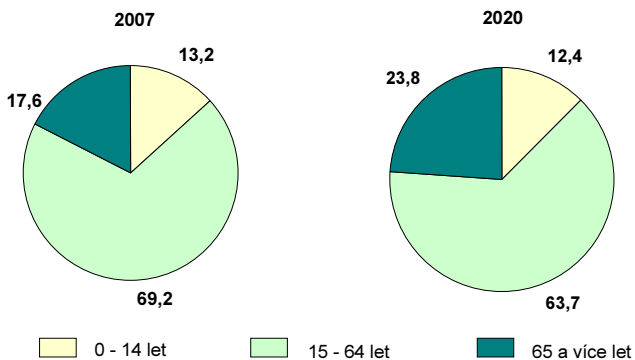
Obyvatelstvo Euroregionu Neisse-Nisa-Nysa v roce 2007 a projekce jeho vývoje do roku 2020

| | | Euroregion celkem | v tom | | |
|-----------------------------|--------|-------------------|--------------|-------------|------------|
| | | | německá část | polská část | česká část |
| Obyvatelstvo celkem | 2007 | 1 639 216 | 622 205 | 583 063 | 433 948 |
| | 2020 | 1 514 077 | 542 452 | 557 481 | 414 144 |
| Přírůstek (úbytek) obyvatel | celkem | -125 139 | -79 753 | -25 582 | -19 804 |
| | v % | -7,6 | -12,8 | -4,4 | -4,6 |
| Kvociet mláďí ¹⁾ | 2007 | 191 | 164 | 206 | 208 |
| | 2020 | 195 | 179 | 191 | 221 |
| Kvociet stáří ²⁾ | 2007 | 254 | 376 | 185 | 189 |
| | 2020 | 374 | 510 | 299 | 314 |

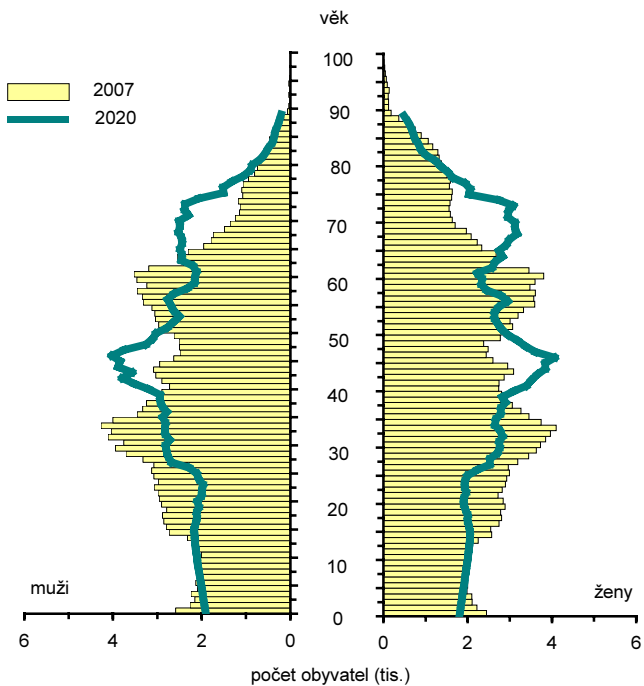
¹⁾ obyvatelstvo ve věku 65 a více let let na 1 000 osob ve věku 15 - 64 let

²⁾ obyvatelstvo ve věku 0 - 14 let na 1 000 osob ve věku 15 - 64 let

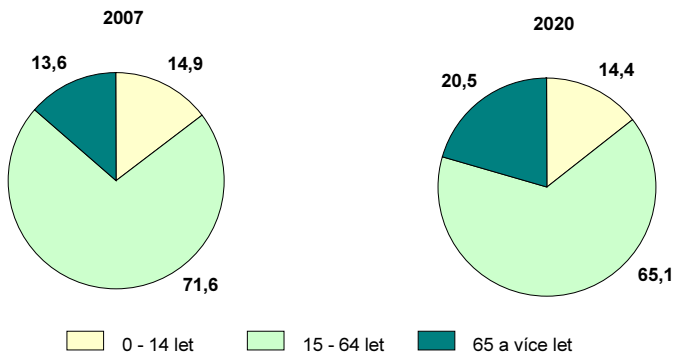
Obyvatelstvo v Euroregionu Neisse-Nisa-Nysa podle věkových skupin (%)



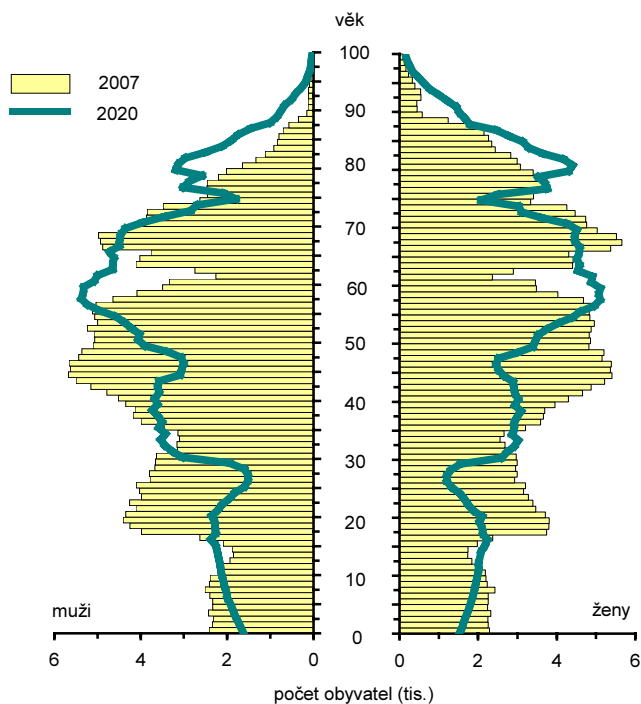
**Obyvatelstvo v české části Euroregionu Neisse-Nisa-Nysa
podle věku a pohlaví k 31. 12. 2007 a projekce jeho vývoje
do roku 2020**



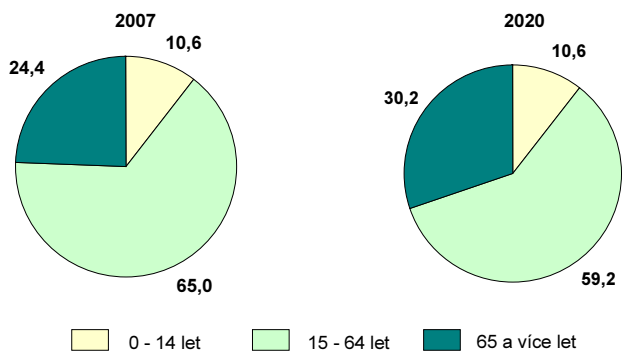
**Obyvatelstvo v české části Euroregionu Neisse-Nisa-Nysa
podle věkových skupin (%)**



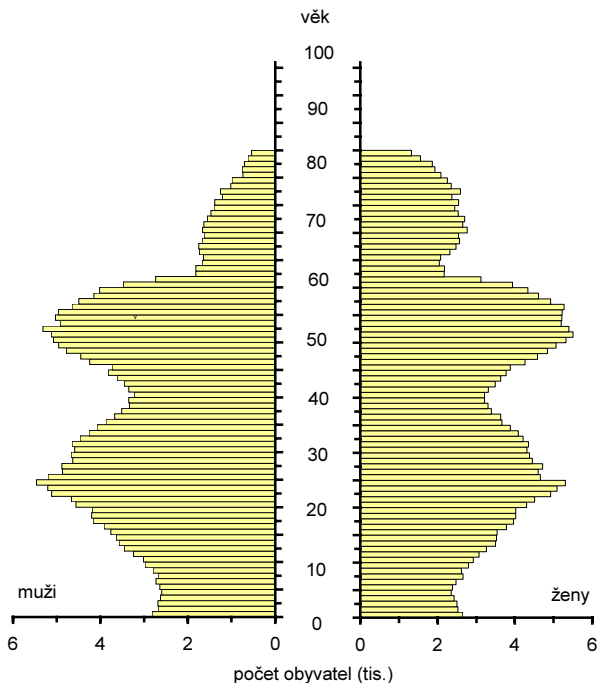
**Obyvatelstvo v německé části Euroregionu Neisse-Nisa-Nysa
podle věku a pohlaví k 31. 12. 2007 a projekce jeho vývoje
do roku 2020**



**Obyvatelstvo v německé části Euroregionu Neisse-Nisa-Nysa
podle věkových skupin (%)**

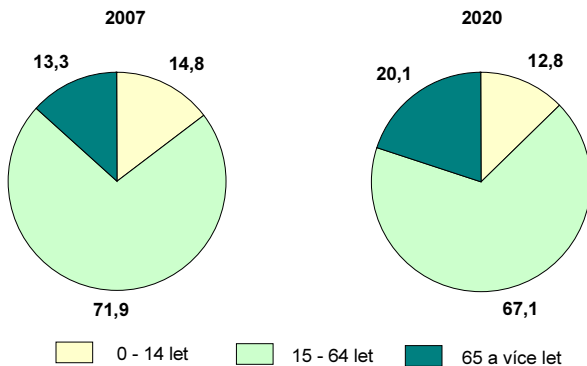


**Obyvatelstvo v polské části Euroregionu Neisse-Nisa-Nysa
k 31. 12. 2007 podle věku a pohlaví**



pozn.: údaje za obyvatelstvo ve věku 85 a více let nejsou k dispozici; bez obce Gozdnicza

**Obyvatelstvo v polské části Euroregionu Neisse-Nisa-Nysa
podle věkových skupin (%)**



Sňatky a rozvody v okresech Euroregionu Neisse-Nisa-Nysa v roce 2007

| Město na úrovni okresu, okres, euroregion | Sňatky | | Rozvody | |
|--|--------------|----------------------|--------------|----------------------|
| | celkem | na 1 000 obyvatel | celkem | na 1 000 obyvatel |
| Česká část | | | | |
| Česká Lípa | 637 | 6,2 | 372 | 3,6 |
| Jablonec nad Nisou | 497 | 5,6 | 307 | 3,4 |
| Liberec | 1 067 | 6,4 | 627 | 3,8 |
| Semily | 363 | 4,9 | 231 | 3,1 |
| Celkem | 2 564 | 5,9 | 1 537 | 3,6 |
| Německá část | | | | |
| Bautzen | 1 294 | 3,9 | 661 | 2,0 |
| Görlitz | 1 160 | 4,0 | 485 | 1,7 |
| Celkem | 2 454 | 3,9 | 1 146 | 1,8 |
| Polská část | | | | |
| Jelenia Góra, město | 507 | 5,9 | 266 | 3,1 |
| Bolesławiecki | 607 | 6,8 | 219 | 2,5 |
| Jaworski | 378 | 7,3 | 107 | 2,1 |
| Jeleniogórski | 353 | 5,5 | 127 | 2,0 |
| Kamiennogórski | 312 | 6,7 | 99 | 2,1 |
| Lubański | 363 | 6,3 | 124 | 2,2 |
| Lwówecki | 275 | 5,7 | 117 | 2,4 |
| Zgorzelecki | 617 | 6,5 | 255 | 2,7 |
| Złotoryjski | 336 | 7,3 | 92 | 2,0 |
| Celkem¹⁾ | 3 767 | 6,4 | . | . |
| Euroregion | | | | |
| Celkem | 8 785 | 5,4 | . | . |

¹⁾ včetně obce Gozdnicza

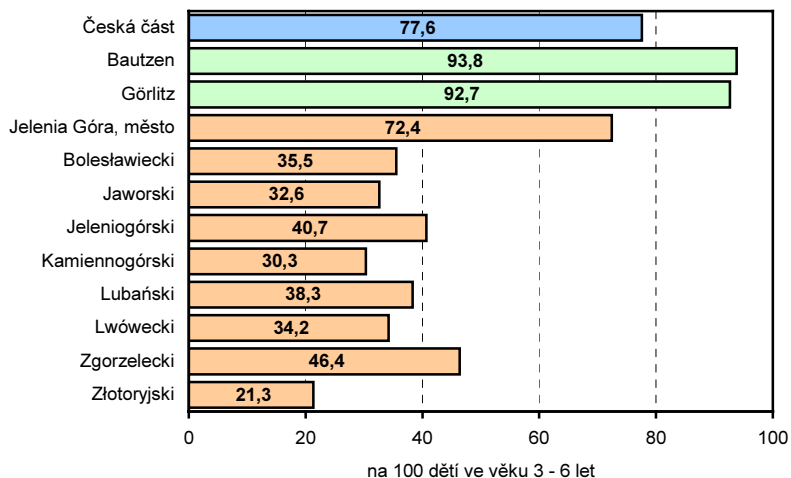
Děti v zařízeních denní péče pro děti v okresech Euroregionu Neisse-Nisa-Nysa v roce 2007

| Město na úrovni okresu, okres, euroregion | Děti v zařízeních denní péče | | | |
|--|------------------------------|---|-------------------|---|
| | ve věku 1 - 2 roky | | ve věku 3 - 6 let | |
| | celkem | na 100 dětí v dané věkové skupině | celkem | na 100 dětí v dané věkové skupině |
| Česká část | | | | |
| Celkem | . | . | 12 878 | 77,6 |
| Německá část¹⁾ | | | | |
| Bautzen | 2 538 | 49,2 | 7 196 | 93,8 |
| Görlitz | 1 859 | 44,3 | 5 774 | 92,7 |
| Polská část²⁾ | | | | |
| Jelenia Góra, město | 241 | 12,0 | 1 372 | 72,4 |
| Bolesławiecki | 58 | 2,3 | 883 | 35,5 |
| Jaworski | - | - | 430 | 32,6 |
| Jeleniogórski | 59 | 3,4 | 666 | 40,7 |
| Kamiennogórski | 94 | 7,1 | 397 | 30,3 |
| Lubański | 82 | 5,3 | 586 | 38,3 |
| Lwówecki | 82 | 6,3 | 415 | 34,2 |
| Zgorzelecki | 146 | 5,7 | 1 123 | 46,4 |
| Złotoryjski | 56 | 4,1 | 257 | 21,3 |

¹⁾ německá část - stav k 15. 3. 2007

²⁾ polská část - bez obce Gozdnicza

Děti ve věku 3 - 6 let v zařízeních denní péče v okresech Euroregionu Neisse-Nisa-Nysa (%)



Zdravotnická zařízení v okresech Euroregionu Neisse-Nisa-Nysa v roce 2007

| Město na úrovni okresu, okres, euroregion | Lékárny | Počet obyvatel na 1 lékárnu | Zařízení sociální péče ¹⁾ | |
|--|------------|--------------------------------|--------------------------------------|---------------|
| | | | celkem | místa |
| Česká část²⁾ | | | | |
| Česká Lípa | 26 | 4 470 | 26 | 930 |
| Jablonec nad Nisou | 21 | 4 242 | 28 | 943 |
| Liberec | 32 | 5 178 | 36 | 1 688 |
| Semily | 16 | 4 657 | 32 | 1 133 |
| Celkem | 92 | 4 697 | 122 | 4 694 |
| Německá část | | | | |
| Bautzen | 68 | 4 904 | 46 | 3 122 |
| Görlitz | 68 | 4 246 | 63 | 3 448 |
| Celkem | 136 | 4 575 | 109 | 6 570 |
| Polská část | | | | |
| Jelenia Góra, město | 31 | 2 767 | 3 | 223 |
| Bolesławiecki | 27 | 3 280 | 2 | 55 |
| Jaworski | 16 | 3 237 | 3 | 177 |
| Jeleniogórski | 15 | 4 255 | 6 | 414 |
| Kamiennogórski | 9 | 5 112 | 3 | 147 |
| Lubański | 13 | 4 356 | 2 | 146 |
| Lwówecki | 8 | 5 967 | 3 | 240 |
| Zgorzelecki | 32 | 2 929 | 5 | 401 |
| Złotoryjski | 9 | 5 066 | - | - |
| Celkem³⁾ | 162 | 3 599 | 27 | 1 803 |
| Euroregion | | | | |
| Celkem | 390 | 4 203 | 258 | 13 067 |

¹⁾ česká část - bez dětských domovů; německá část - stav k 15. 12. 2006; bez dětských domovů; polská část - bez poručnických léčebných domů

²⁾ česká část - údaje za rok 2006; zařízení sociální péče bez dětských domovů

³⁾ včetně obce Gozdnicza

Kapacita a návštěvnost hromadných ubytovacích zařízení v Euroregionu Neisse-Nisa-Nysa v roce 2007

| | Celkem | Lůžka | Hosté | Přenocování |
|----------------------------------|--------------|---------------|------------------|------------------|
| Česká část¹⁾ | | | | |
| Celkem | 895 | 39 927 | 709 225 | 2 530 537 |
| z toho: | | | | |
| hotely | 135 | 10 832 | . | . |
| penziony | 360 | 10 468 | . | . |
| kempy | 29 | 1 609 | . | . |
| Německá část²⁾ | | | | |
| Celkem | 349 | 14 597 | 525 441 | 1 488 170 |
| z toho: | | | | |
| hotely | 94 | 4 719 | 248 519 | 528 640 |
| penziony | 52 | 968 | 38 983 | 100 725 |
| kempy | 26 | x | 34 447 | 151 631 |
| Polská část³⁾ | | | | |
| Celkem | 408 | 23 037 | 677 952 | 2 147 209 |
| z toho: | | | | |
| hotely | 75 | 6 099 | 287 379 | 702 633 |
| penziony | 38 | 1 576 | 28 880 | 112 838 |
| kempy | 6 | 618 | 5 146 | 14 659 |
| Euroregion | | | | |
| Celkem | 1 652 | 77 561 | 1 912 618 | 6 165 916 |

¹⁾ česká část - hromadná ubytovací zařízení s minimálně 5 pokoji nebo 10 lůžky

²⁾ německá část - ubytovací zařízení bez kempů, hromadná ubytovací zařízení s kapacitou 8 hostů a více

³⁾ polská část - penziony s minimálně 7 pokoji, hotely s minimálně 10 pokoji

Hosté v hromadných ubytovacích zařízeních Euroregionu Neisse-Nisa-Nysa podle země původu v roce 2007

| | Česká část | Německá část | Polská část |
|---|----------------|---------------|----------------|
| Celkem | 211 999 | 25 010 | 146 683 |
| v tom: | | | |
| Evropa | 207 196 | 21 562 | 141 966 |
| v tom: | | | |
| Belgie | 2 939 | 633 | 1 486 |
| Česká republika | x | 1 399 | 1 859 |
| Dánsko | 7 924 | 1 272 | 4 988 |
| Estonsko | 148 | 198 | 87 |
| Finsko | 364 | 155 | 105 |
| Francie | 2 656 | 1 461 | 3 661 |
| Itálie | 1 993 | 782 | 1 331 |
| Litva | 2 972 | 374 | 5 742 |
| Maďarsko | 1 029 | 278 | 147 |
| Německo | 120 184 | x | 82 057 |
| Nizozemí | 24 883 | 3 886 | 4 653 |
| Norsko | 803 | 121 | 516 |
| Polsko | 15 665 | 2 588 | x |
| Rakousko | 2 004 | 2 081 | 447 |
| Rusko | 2 456 | 1 985 | 21 799 |
| Španělsko | 984 | 281 | 255 |
| Švédsko | 1 260 | 701 | 504 |
| Švýcarsko | 976 | 1 394 | 523 |
| Velká Británie | 2 483 | 1 090 | 1 775 |
| ostatní evropské země | 15 473 | 883 | 10 031 |
| Afrika | 175 | 71 | 102 |
| Asie | 2 378 | 887 | 484 |
| z toho: | | | |
| Japonsko | 897 | 394 | 53 |
| Jižní Korea | 54 | 137 | 72 |
| Amerika | 2 047 | 1 389 | 3 175 |
| z toho: | | | |
| Kanada | 237 | 212 | 181 |
| USA | 1 567 | 944 | 2 899 |
| Austrálie, Nový Zéland a Oceánie | 203 | 172 | 155 |
| z toho: | | | |
| Austrálie | 155 | 167 | 124 |
| nezjištěno | . | 929 | 801 |

Podnikatelské subjekty v Euroregionu Neisse-Nisa-Nysa podle převažující činnosti v roce 2007

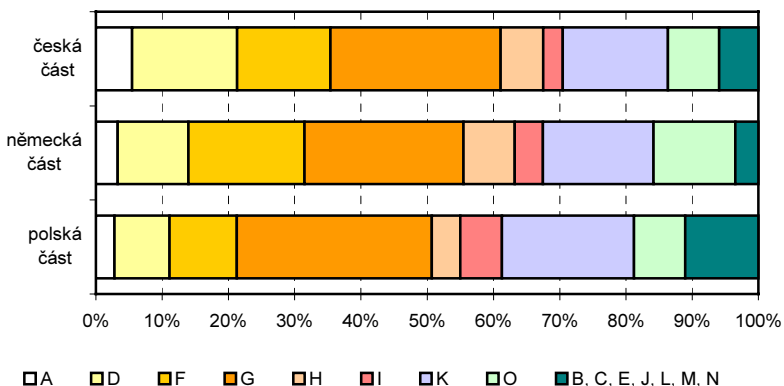
| | | Česká část ¹⁾ | Německá část ²⁾ | Polská část ³⁾ |
|---|---|--------------------------|----------------------------|---------------------------|
| Celkem | | 112 830 | 19 470 | 55 049 |
| v tom: | | | | |
| zemědělství, myslivost, lesnictví | A | 6 132 | 642 | 1 548 |
| rybolov a chov ryb | B | 22 | 16 | 8 |
| těžba nerostných surovin | C | 33 | 33 | 71 |
| zpracovatelský průmysl | D | 17 910 | 2 079 | 4 558 |
| výroba a rozvod elektriny, plynu a vody | E | 85 | 69 | 88 |
| stavebnictví | F | 15 868 | 3 411 | 5 600 |
| obchod, opravy motorových vozidel a výrobků | G | 29 020 | 4 672 | 16 215 |
| ubytování a stravování | H | 7 222 | 1 500 | 2 353 |
| doprava, skladování a spoje | I | 3 355 | 832 | 3 450 |
| finanční zprostředkování | J | 2 854 | 91 | 1 822 |
| činnosti v oblasti nemovitostí a pronájmu, podnikatelské činnosti | K | 17 894 | 3 247 | 10 994 |
| veřejná správa a obrana, povinné sociální zabezpečení | L | 584 | - | 424 |
| vzdělávání | M | 1 701 | 223 | 1 362 |
| zdravotnictví a sociální péče, veterinární činnost | N | 1 445 | 247 | 2 313 |
| ostatní veřejné, sociální a osobní služby | O | 8 705 | 2 408 | 4 243 |

1) ekonomické subjekty zapsané v Registru ekonomických subjektů s přiděleným IČO; stav k 31. 12. 2007

2) statistika daní z obratu; stav k 1. 8. 2008

3) údaje podle polského členění činností (Polska Klasyfikacja Działalności)

Struktura podnikatelských subjektů v Euroregionu Neisse-Nisa-Nysa podle převažující činnosti v roce 2007 (%)



Uchazeči o zaměstnání a míra registrované nezaměstnanosti v okresech Euroregionu Neisse-Nisa-Nysa k 31. 12. 2007

| Město na úrovni okresu, okres, euroregion | Uchazeči o zaměstnání | v tom ve věkové skupině | | | Míra registrované nezaměstnanosti |
|--|--------------------------|-------------------------|----------------|------------------|--------------------------------------|
| | | 0 - 24 let | 25 - 54 let | 55 a více let | |
| Česká část | | | | | |
| Česká Lípa | 3 807 | 658 | 2 537 | 612 | 7,1 |
| Jablonec nad Nisou | 2 710 | 516 | 1 864 | 330 | 5,3 |
| Liberec | 5 726 | 958 | 3 736 | 1 032 | 6,0 |
| Semily | 2 323 | 380 | 1 575 | 368 | 5,7 |
| Celkem | 14 566 | 2 512 | 9 712 | 2 342 | 6,1 |
| Německá část | | | | | |
| Bautzen | 26 249 | 3 037 | 19 099 | 4 113 | 16,4 |
| Görlitz | 27 419 | 2 942 | 20 167 | 4 310 | 21,1 |
| Celkem | 53 668 | 5 979 | 39 266 | 8 423 | x |
| Polská část | | | | | |
| Jelenia Góra, město | 2 731 | 262 | 2 029 | 440 | 7,7 |
| Bolesławiecki | 4 049 | 821 | 2 873 | 355 | 13,8 |
| Jaworski | 3 478 | 626 | 2 505 | 347 | 18,8 |
| Jeleniogórski | 2 866 | 310 | 2 171 | 385 | 15,1 |
| Kamienogórski | 2 206 | 380 | 1 595 | 231 | 15,7 |
| Lubański | 3 985 | 706 | 2 910 | 369 | 22,2 |
| Lwówecki | 3 549 | 541 | 2 666 | 342 | 24,1 |
| Żgorzelecki | 4 059 | 702 | 2 932 | 425 | 11,8 |
| Złotoryjski | 3 869 | 662 | 2 871 | 336 | 25,2 |
| Celkem¹⁾ | 30 792 | 5 010 | 22 552 | 3 230 | . |
| Euroregion | | | | | |
| Celkem | 99 026 | 13 501 | 71 530 | 13 995 | . |

¹⁾ včetně obce Gozdnica

Struktura pozemků v okresech Euroregionu Neisse-Nisa-Nysa k 31. 12. 2007

v ha

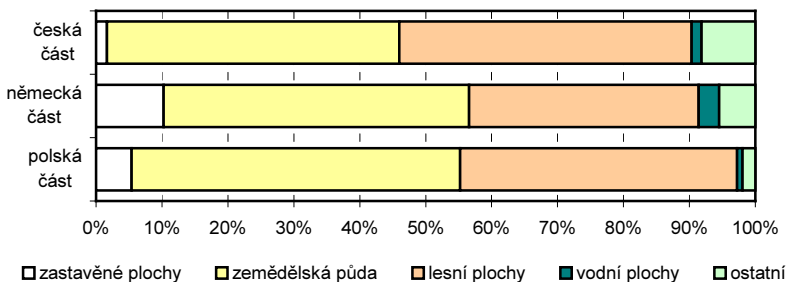
| Město na úrovni okresu, okres, euroregion | Rozloha celkem | z toho | | | |
|--|-------------------|---------------------|--------------------|-----------------|-----------------|
| | | zastavěné plochy | zemědělská půda | lesní plochy | vodní plochy |
| Česká část | | | | | |
| Česká Lípa | 107 291 | 1 621 | 42 787 | 50 116 | 2 569 |
| Jablonec nad Nisou | 40 230 | 799 | 12 939 | 22 294 | 616 |
| Liberec | 98 886 | 1 757 | 47 176 | 41 714 | 922 |
| Semily | 69 892 | 1 049 | 37 404 | 26 017 | 671 |
| Celkem | 316 300 | 5 226 | 140 307 | 140 141 | 4 778 |
| Německá část¹⁾ | | | | | |
| Bautzen | 239 065 | 23 535 | 111 129 | 81 822 | 8 264 |
| Görlitz | 210 607 | 22 598 | 97 194 | 74 668 | 5 822 |
| Celkem | 449 672 | 46 133 | 208 323 | 156 490 | 14 086 |
| Polská část²⁾ | | | | | |
| Jelenia Góra, město | 10 922 | 2 504 | 4 420 | 3 743 | 125 |
| Bolesławiecki | 130 351 | 6 151 | 40 076 | 79 622 | 640 |
| Jaworski | 58 155 | 2 783 | 40 871 | 13 345 | 803 |
| Jeleniogórski | 62 714 | 3 829 | 25 509 | 32 022 | 674 |
| Kamiennogórski | 39 569 | 2 080 | 21 621 | 15 148 | 392 |
| Lubański | 42 830 | 2 471 | 28 718 | 10 630 | 418 |
| Lwówecki | 70 969 | 3 098 | 41 302 | 25 090 | 686 |
| Zgorzelecki | 83 864 | 4 348 | 34 033 | 41 444 | 647 |
| Złotoryjski | 57 581 | 2 678 | 41 715 | 12 292 | 219 |
| Celkem³⁾ | 559 344 | 30 100 | 278 779 | 235 011 | 4 611 |
| Euroregion | | | | | |
| Celkem | 1 325 316 | 81 459 | 627 409 | 531 642 | 23 475 |

¹⁾ stav k 31. 12. 2004

²⁾ stav k 1. 1. 2008

³⁾ včetně obce Gozdńica

Struktura pozemků v Euroregionu Neisse-Nisa-Nysa k 31. 12. 2007 (%)



Ceny vybraných potravinářských a nepotravinářských výrobků a vybraných služeb v květnu 2008

v €

| | Měrná jednotka | Česká část ¹⁾ | Německá část ²⁾ | Polská část ³⁾ |
|--|----------------|--------------------------|----------------------------|---------------------------|
| Potravinářské výrobky | | | | |
| chléb | 500 g | 0,46 | 0,89 | 0,60 |
| čerstvé mléko | 1 l | 0,71 | 0,80 | 0,53 |
| máslo | 200 g | 0,91 | 0,77 | 1,07 |
| cukr | 1 kg | 0,86 | 0,94 | 0,77 |
| brandy | 700 ml | 5,93 | 5,88 | 14,58 |
| minerální voda | 1 l | 0,25 | 0,38 | 0,66 |
| banány | 1 kg | 1,21 | 1,36 | 1,43 |
| cibule | 1 kg | 0,55 | 1,00 | 0,56 |
| rajčata | 1 kg | 1,54 | 2,32 | 2,21 |
| brambory | 1 kg | 0,44 | 0,93 | 0,24 |
| Nepotravinářské výrobky | | | | |
| aspirin 0,5 g | 10 ks | 1,12 | 2,45 | 1,93 |
| mýdlo | 100 g | 0,54 | 0,36 | 0,45 |
| zubní pasta | 75 ml | 1,04 | 1,66 | 1,29 |
| dámské punčochy | 1 ks | 1,27 | 2,93 | 1,73 |
| pánské kalhoty "jeans" | 1 ks | 40,70 | 39,51 | 34,72 |
| regionální deník | 1 ks | 0,32 | 0,94 | 0,41 |
| benzín automobilový Natural 95 Oktanů | 1 l | 1,27 | 1,48 | 1,31 |
| motorová nafta | 1 l | 1,33 | 1,43 | 1,31 |
| Vybrané služby | | | | |
| jednotlivé jízdné v MHD | 1 ks | 0,60 | 1,42 | 0,61 |
| vstupenka do kina | 1 ks | 3,36 | 6,21 | 3,98 |
| přenocování v dvoulůžkovém pokoji, hotel garni | 1 přenocování | 23,91 | 30,98 | 31,47 |
| ubytování a zaopatření v domově důchodců ⁴⁾ | měsíčně | 293,69 | 1 168,56 | 649,49 |
| poplatek za kabelový televizní příjem | měsíčně | 7,18 | 9,80 | 13,25 |

¹⁾ průměrné ceny v České republice, přepočtené cenové úrovně podle středního kurzu České národní banky v květnu 2008 1 € = 25,098 Kč

²⁾ průměrné ceny ve Svobodné zemi Sasko

³⁾ průměrné ceny v Dolnoslezském vojvodství, přepočtené cenové úrovně podle středního kurzu Národní polské banky v květnu 2008 - 1 € = 3,4069 Zł

⁴⁾ polská část - měsíční platba za ubytování důchodce ve stát. domě sociální pomoci

zdroj pro kurzívou psané ceny není oficiální statistické zjišťování

Průměrné hrubé měsíční mzdy a průměrné měsíční důchody v Euroregionu Neisse-Nisa-Nysa v roce 2007

v €

| | Česká část ¹⁾ | Německá část ²⁾ | Polská část ³⁾ |
|-----------------------------|--------------------------|----------------------------|---------------------------|
| Průměrná hrubá měsíční mzda | 702 | 2 293 | 756 |
| Průměrný měsíční důchod | 305 | 747 | 294 |

¹⁾ údaje za Liberecký kraj; přepočten podle středního kurzu České národní banky v roce 2007

(1 € = 27,762 Kč);

průměrná hrubá měsíční mzda - podniky s 20 a více zaměstnanci se sídlem na sledovaném území, předběžné údaje

průměrný důchod - stav k prosinci 2007, zdroj: Česká správa sociálního zabezpečení

²⁾ údaje za Svobodnou zemi Sasko, stav k 31. 12. 2007

průměrná hrubá měsíční mzda - zdroj: čtvrtletní přehled výdělků

průměrný důchod - zdroj: německý systém důchodového pojištění, spolková statistika důchodů

³⁾ údaje za Dolnoslezské vojvodství; přepočten podle středního kurzu Národní polské banky v roce 2007

(1 € = 3,7829 zł)

průměrná hrubá měsíční mzda - podniky s 10 a více zaměstnanci a rozpočtové organizace bez ohledu na počet zaměstnanců

Motorová vozidla v Euroregionu Neisse-Nisa-Nysa v roce 2007

| | Česká část ¹⁾ | Německá část ²⁾ | Polská část ³⁾ |
|-----------------------------------|--------------------------|----------------------------|---------------------------|
| Celkem | 274 280 | 381 940 | 1 388 424 |
| na 1 000 obyvatel | 632 | 614 | 482 |
| z toho: | | | |
| motocykly | 33 130 | 19 719 | 45 371 |
| osobní automobily vč. dodávkových | 177 175 | 326 106 | 1 097 216 |
| autobusy | 941 | 628 | 6 856 |
| nákladní automobily | 19 565 | 24 383 | 168 385 |
| automobilový tahač | 672 | 8 746 | 9 964 |

¹⁾ stav k 1. 1. 2008

²⁾ stav k 1. 1. 2008; od 1. 3. 2007 evidence podle bydliště majitele, pouze registrované vozy v provozu; zdroj: Kraftfahrt-Bundesamt

³⁾ údaje za Dolnoslezské vojvodství